



*We zijn*  
*Verliefd*  
*op Mooi*



# Landschap, Erfgoed en Voedsel

Van: Hein Pasman  
Voor: Utrecht Food Freedom 2021  
25 / 03 / 2021



”Landschap Erfgoed Utrecht verbindt mensen met het landschap en erfgoed in hun omgeving. Dat doen we op vele manieren. Door verhalen te vertellen, klompenpaden uit te zetten, vrijwilligers te ondersteunen, musea en boeren te helpen, nieuwe participatievormen te bedenken, onderwijsprogramma’s te ontwikkelen en nog veel meer”

# Manifest Utrecht Food Freedom (UFF)



*Mei 2019*

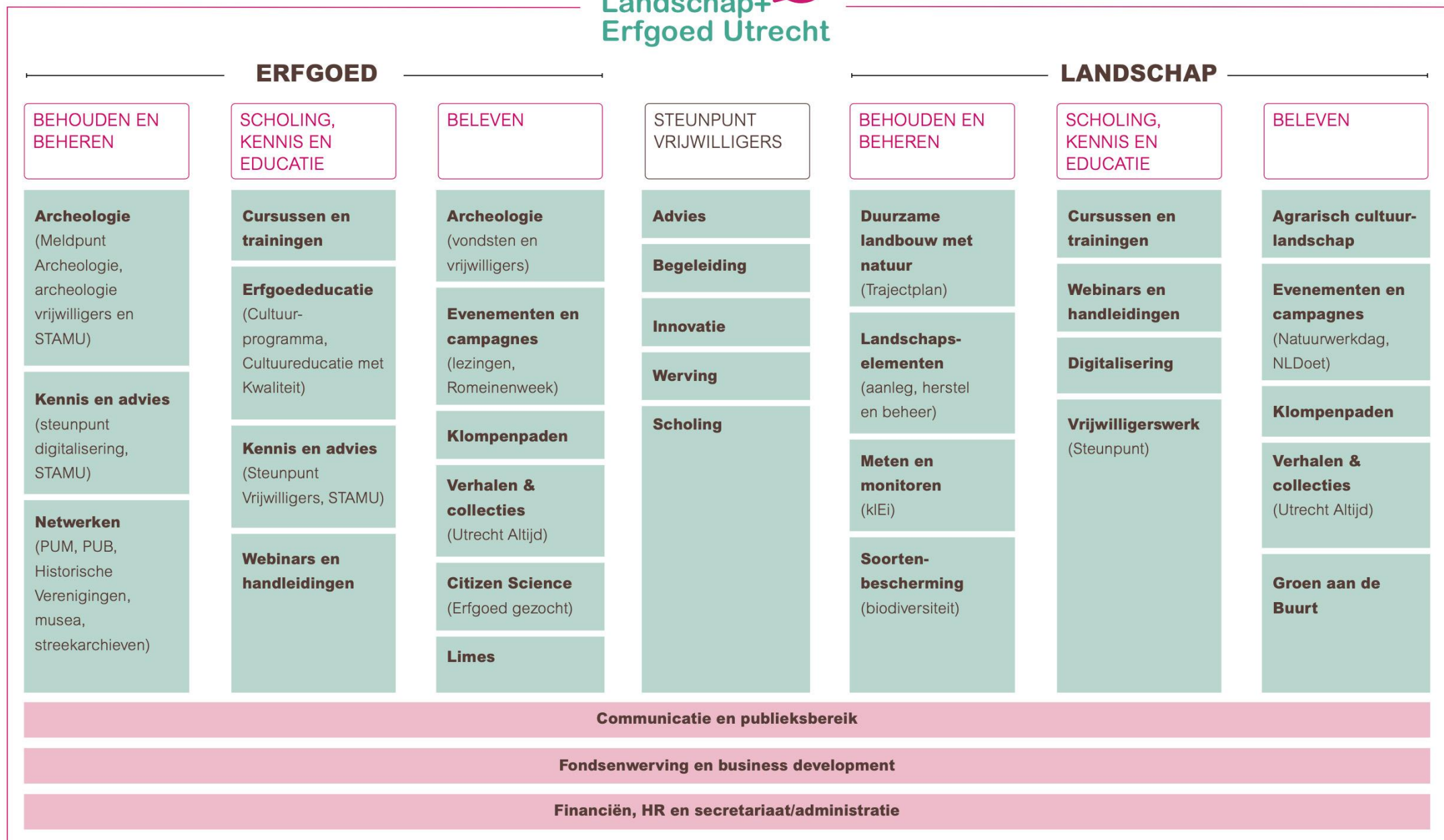
Dit Manifest is een oproep aan mensen in de regio Utrecht om samen te werken aan een duurzame voedseltransitie met het verhaal van de Waterlinie als uitgangspunt.

De missie: "Het landschap van de Nieuwe Hollandse Waterlinie inzetten ter bevordering van een duurzame voedselcultuur in verstedelijkt gebied." Breng de burger weer in contact met de boer, de geschiedenis van het landschap en de leefomgeving.

[Doe mee en geef je op!](#)

## **UFF versterkt de kracht van Utrecht**

De regio Utrecht produceert lokale voedselproducten, beschikt over een expertisecentrum op het gebied van de korte voedselketen en spant zich in om de Nieuwe Hollandse Waterlinie te laten erkennen als UNESCO werelderfgoed.





## 10.000 Vrijwilligers

Weidevogelbescherming

Inventariseren  
landschapselementen

Beheer  
landschapselementen

Beheer klompenpaden

Historische verenigingen

Archeobrigade

Vrijwilligers musea

Onderhoud historische  
tuinen

Erfgoed gezocht



# UtrechtAltijd

We brengen je de **verhalen** van vroeger, in de taal van nu. We doen dat op verschillende manieren. In tekst, beeld en geluid. Via verhalen op de website, opmerkelijke objecten uit Utrechtse **collecties** en via social media.

## De avondklok in Utrecht

4 min




5 min



## Zwarte Jannigje: aanbeden en verguisd in Veenendaal

4 min



[i](#) Specht, C., drukker/uitgever / 200154 / collectie Het Utrechts Archief - 1650-1698 → [Publiek Domein 1.0](#)

In 1122 gaf de Utrechtse bisschop Godebald de opdracht om het gebied rond Langbroek te ontginnen. Zo ontstond het copelandschap, waar in de eeuw daarna vele ridderhofsteden werden gebouwd. In de 17de en 18de eeuw werden sommige van deze ridderhofsteden omgebouwd tot buitenplaats. De oude kasteeltuinen werden opengelegd en naar het Franse voorbeeld ingericht. Het beste voorbeeld van deze tuinstijl is Zuylenstein in Leersum.

De Fransen hadden nog een andere grote invloed op het landschap van deze regio. In 1811 gaf Napoleon de opdracht om een Nieuwe Hollandse Waterlinie te creëren. Deze waterlinie zou er voor zorgen dat grote gebieden onder water gezet konden worden zodat de vijand niet kon passeren. Het concept van een waterlinie bestaat alleen in Nederland. Bij Vechten kruist de Nieuwe Hollandse Waterlinie met de Limes.



# Actieplan Duurzame Landbouw met Natuur in Utrecht

## Onze Droom:

### Duurzame Landbouw met Natuur in de provincie Utrecht

Utrechtse natuur- en landbouworganisaties hebben een droom. In die droom is Duurzame Landbouw met Natuur vanzelfsprekend in de provincie Utrecht. Boeren werken nauw samen met groene organisaties. Ze produceren hun groente, fruit, zuivel en vlees op zo'n manier dat de leefomgeving van mens, plant en dier er beter van wordt. Daardoor zie je steeds meer planten- en diersoorten in het landelijk gebied. Dit leidt tot een levend en mooier landschap. En draagt bij aan het inkomen van de ondernemers in het buitengebied.

Deze droom kunnen landbouw- en natuurorganisaties niet in hun eentje tot werkelijkheid maken. Daar hebben wij ook de provincie, waterschappen, gemeenten, bedrijven én burgers bij nodig. Als we samenwerken én afzonderlijk acties uitvoeren, kunnen we de droom realiseren!

Versillende partijen zijn aan zet om de beweging van Duurzame Landbouw met Natuur te versterken en te versnellen. Wij nemen hierbij het initiatief. In samenwerking met provincie, waterschappen en lokale overheden willen we het gaan uitvoeren. Wij zien deze beweging als een ontwikkel- en leertraject: stap voor stap nieuwe initiatieven uitvoeren, uittesten, ervaringen delen en opschalen laat Duurzame landbouw met natuur verder groeien. In dit actieplan vermelden we welke acties daarvoor nodig zijn en wie die kunnen oppakken.

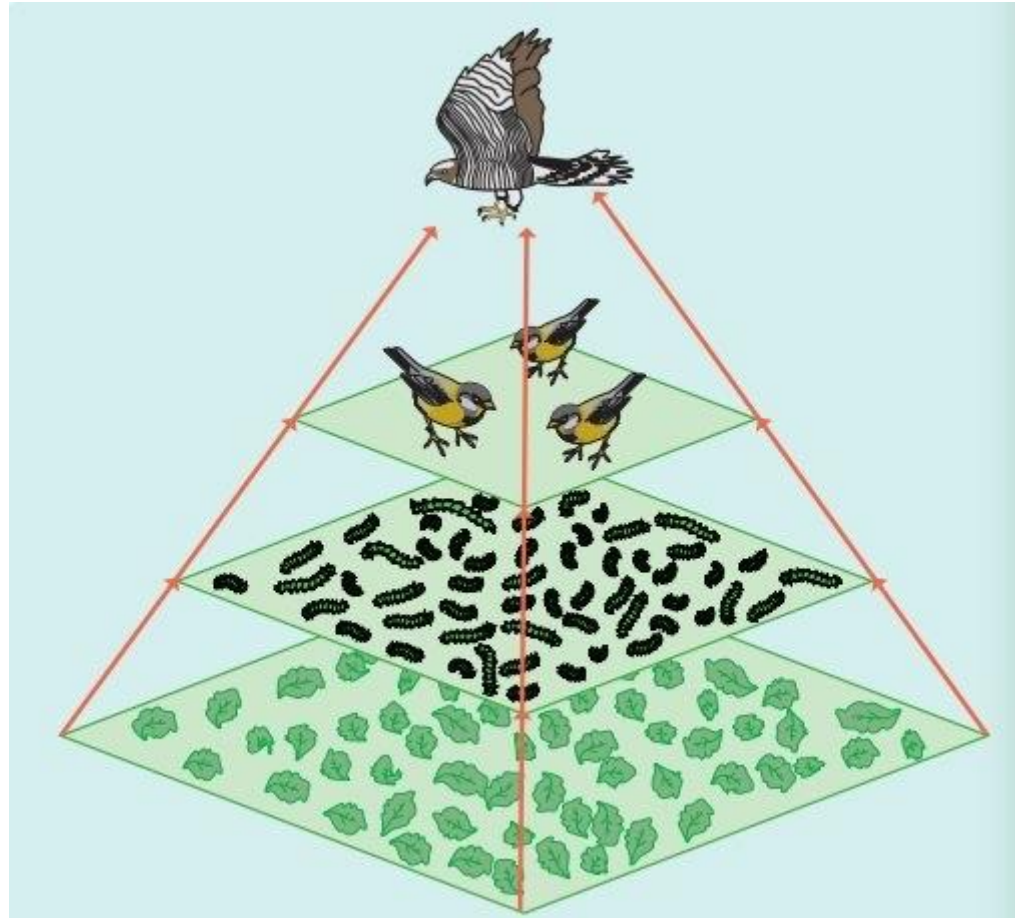
**Wij roepen u op om de acties voor de provincie vast te leggen in de nieuwe Landbouwwisie – en om deze acties samen met ons uit te voeren.**

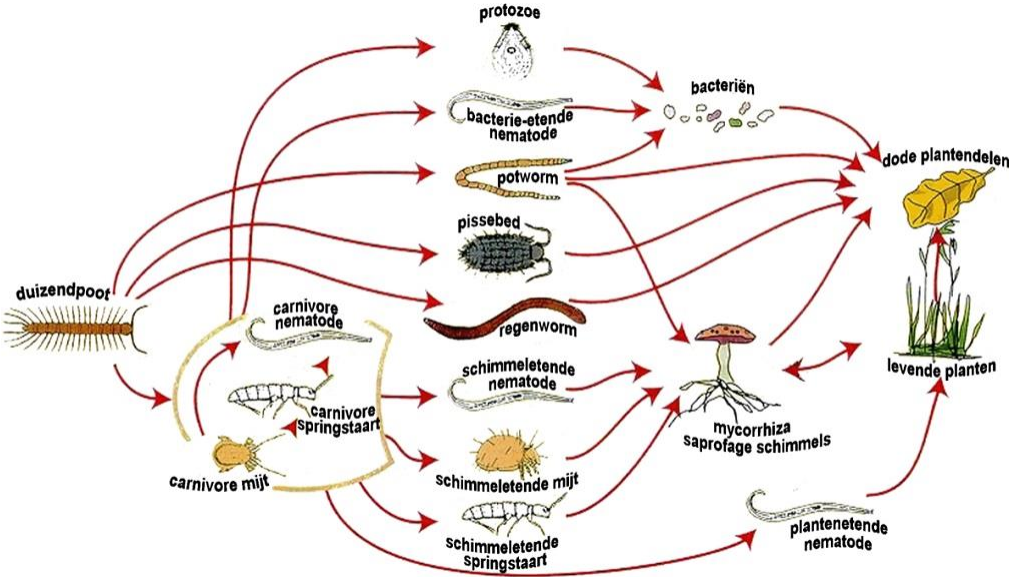


De agrarische collectieven in de provincie Utrecht



# Herstel biodiversiteit








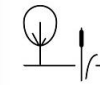


# Landschaps wijzer

**Wegwijs met  
bomen en struiken in  
de provincie Utrecht**



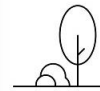
Inleiding



Landschaps-  
elementen




Waarde van  
landschaps-  
elementen



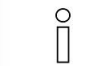
Bomen en  
Struiken



Hoogstam  
fruitbomen



Bomen/struiken  
in stad en dorp



Verklarende  
woordenlijst



Bronnen en  
websites





Els	Duindoorn	Wilg	Berk	Hazelaar	Es	Linde	Beuk	Kornoelje	Vlierbes	Populier	Vuilboom	Meidoorn	Gras	Witte Klaver	Cichorei	Smalle Weegbree	Duizendblad	Paardenbloem	Wilde Peen	
Ca	Ca	Ca	Ca	Ca	Ca	Ca	Ca	Ca	Ca	Ca	Ca	Ca	o	o	o	o	o	o	o	o
o	Fe	Fe	Fe	Fe	Fe	Fe	Fe	Fe	Fe	Fe	Fe	Fe	Fe	o	o	o	Fe	Fe	o	o
K	o	K	o	K	K	K	K	K	K	K	K	K	o	o	o	o	K	K	o	o
Mn	Mn	Mn	Mn	Mn	o	Mn	Mn	o	o	Mn	Mn	Mn	o	o	o	o	o	o	o	Mn
o	o	Zn	Zn	o	o	o	o	o	Zn	Zn	o	o	o	o	Zn	Zn	o	Zn	Zn	o
Cu	o	o	o	Cu	o	o	Cu	o	o	o	o	o	o	o	Cu	o	Cu	o	o	o
o	o	o	o	Mg	o	o	o	o	Mg	o	o	o	o	o	o	o	o	o	o	o
o	o	o	o	o	o	o	o	o	o	o	o	o	o	o	Se	o	o	Se	o	o
o	o	o	o	o	o	o	o	o	o	o	o	o	o	o	S	o	o	S	o	o
o	o	o	o	o	o	o	o	o	o	o	o	o	o	o	Na	o	o	o	o	o

Voordelen



Natuurlijke Stikstof  
Bemester  
• Minder Kunstmest



Voeding:  
• Flavonen  
• Looistoffen  
• Mineralen



CO<sub>2</sub> Opslag:  
• Boom+Struik  
• Bodem



Biodiversiteit



Weerbaarder  
systeem:  
• Mineralenpomp  
• Bodemwaterpomp



Vee snoeit  
haag



Aantrekkelijker  
landschap



Extra oogst















*Bedankt voor jullie  
aandacht.*

.....

Einde presentatie

